Vodovody a kanalizace Kroměříž, a.s., Kojetínská 3666/64, 767 01 Kroměříž
IČ: 49451871 DIČ: CZ49451871
Společnost je zapsána v obchodním rejstříku, vedeném Krajským soudem v Brně v oddíle B vložka 1147

STANOVISKO č. 1748/2021

pro územní souhlas, k existenci sítí

Žadatel:

EL4ING s.r.o.

Antonín Ludík

Mlýnská 543

76861 Bystřice pod Hostýnem

Investor:

Technické služby Bystřice pod Hostýnem s.r.o.

Radim Pospíšil

Meziříčská 1462

76861 Bystřice pod Hostýnem

Název stavby - akce:

Výměna RVO, Bystřice p. Hostýnem
Místo stavby: U Včelína 1613, 76861 Bystřice pod Hostýnem
Katastr: Bystřice pod Hostýnem

Předmětem žádosti je plánovaná výměna dvou rozvaděčů veřejného osvětlení a jejich přemístění v Bystřici pod Hostýnem, v ulicích U Včelína a Karla Tomana.

V zájmovém území plánovaného nového umístění rozvaděče v ulici U Včelína se nachází kanalizační síť a v ulici Karla Tomana vodovodní i kanalizační síť, které jsou ve správě společnosti Vodovody a kanalizace Kroměříž, a.s. Průběh našich sítí je možné stáhnout z webového portálu JDTM Zlínského kraje (www.jdtm-zk.cz <http://www.jdtm-zk.cz>). Při navrhování stavby požadujeme dodržet ochranná pásma vodovodu a kanalizace dle zákona č. 274/2001 Sb., o vodovodech a kanalizacích, ve znění pozdějších předpisů. Ochranné pásmo je vymezeno vodorovnou vzdáleností od vnějšího líce stěny potrubí na každou stranu; u vodovodních řadů a kanalizačních stok do průměru 500 mm včetně, 1,5 m a u vodovodních řadů a kanalizačních stok nad průměr 500 mm, 2,5 m. U vodovodních řadů nebo kanalizačních stok o průměru nad 200 mm, jejichž dno je uloženo v hloubce větší než 2,5 m pod upraveným povrchem, se vzdálenosti od vnějšího líce zvyšují o 1,0 m. V ochranném pásmu vodovodu a kanalizace nesmí být umístěna žádná nadzemní stavba ani zařízení. Při stavbě nových inženýrských sítí požadujeme dodržet prostorová uspořádání podzemních sítí technické vybavenosti dle ČSN 73 6005.

Toto stanovisko neslouží pro vydání územního souhlasu, rozhodnutí a stavebního povolení popř. pro ohlášení stavby.

Platnost tohoto stanoviska je 12 měsíců ode dne jeho vydání a platí pouze pro území a stavební objekty vyznačené v předložené dokumentaci.

Vyřizuje: Ing. Soňa Horáková
Telefon: +420 573 517 227
Datum: 15. 12. 2021

Vodovody a kanalizace Kroměříž, a.s.
Kojetínská 3666/64
767 01 Kroměříž
IČ 49451871, DIČ CZ49451871
-37-

Ing. Libor Janků
Vedoucí střediska TP

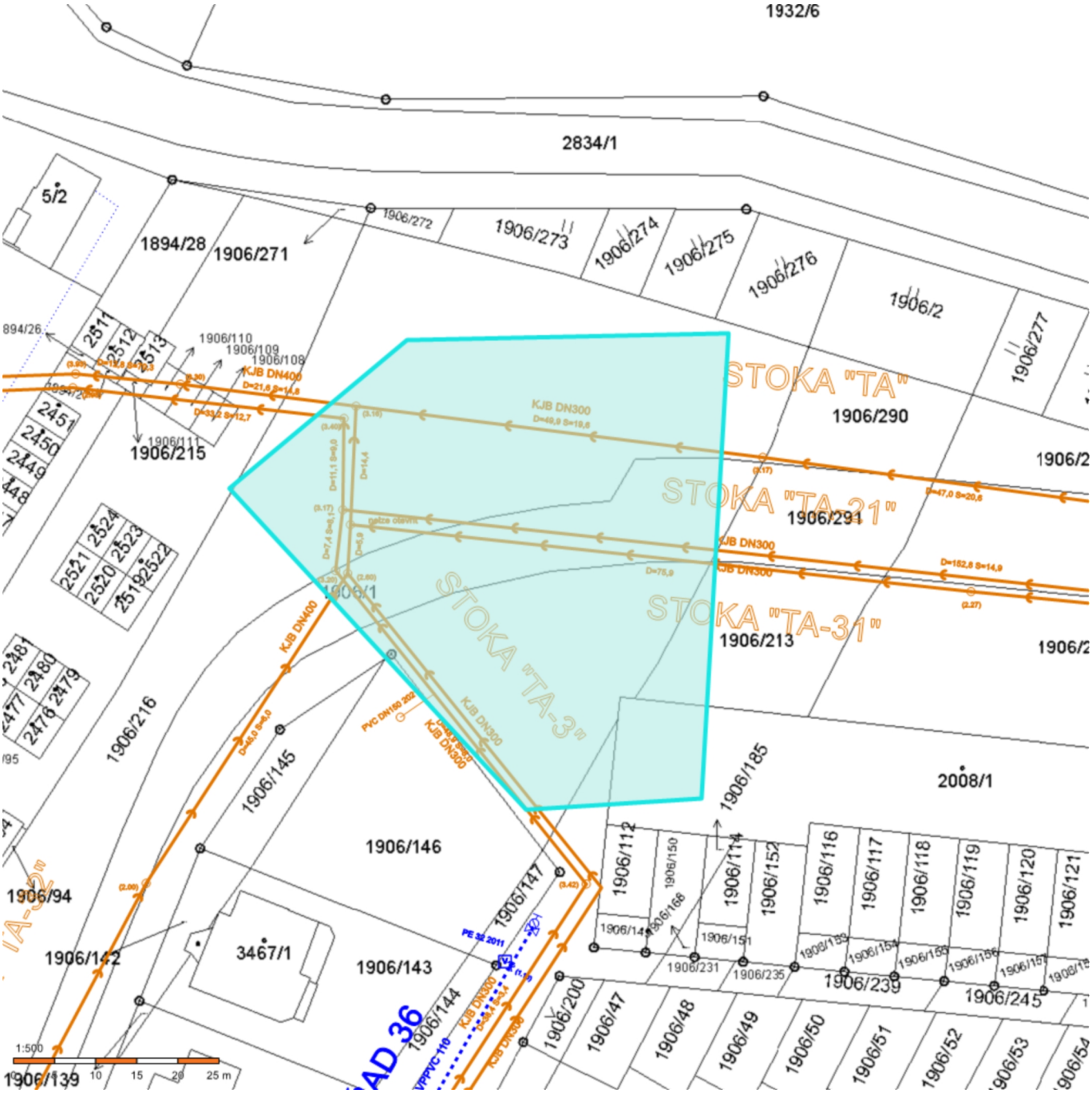
1932/6
2834/1
5/2
1894/28
1906/271
1906/272
1906/273
1906/274
1906/275
1906/276
1906/2
1906/277
1906/290
1906/291
1906/213
1906/215
1906/216
1906/145
1906/146
1906/147
1906/142
1906/143
1906/144
1906/94
1906/139
3467/1
2008/1
1906/185
1906/200
1906/239
1906/245
STOKA "TA"
STOKA "TA-31"
STOKA "TA-3"
KJB DN300
KJB DN400
1:500
10
15
20
25 m

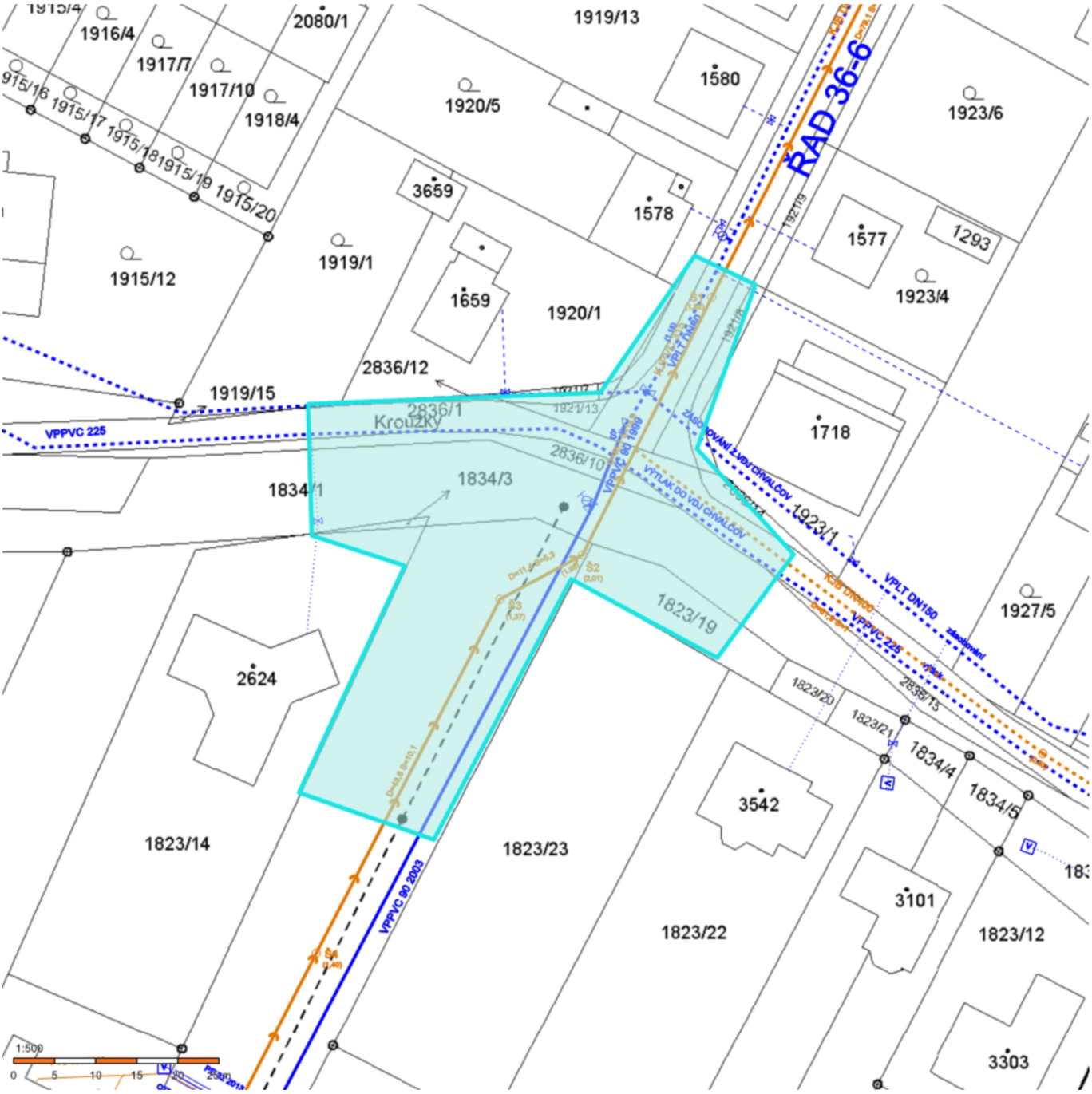
1916/4
1917/7
1917/10
1918/4
2080/1
1919/13
1580
1920/5
1923/6
RAD 36-6
3659
1578
1577
1293
1923/4
1915/12
1919/1
1659
1920/1
2836/12
1919/15
2836/1
Kroužky
VPPVC 225
1718
1834/1
1834/3
2836/10
1923/1
1823/19
1927/5
2624
VPLT DN150
VPPVC 225
1823/20
1823/21
1834/4
1834/5
3542
1823/14
1823/23
VPPVC 90 2003
3101
1823/22
1823/12
3303
1:500
0
5
10
15
20

Vodovody a kanalizace Kroměříž, a.s., Kojetínská 3666/64, 767 01 Kroměříž
IČ: 49451871 DIČ: CZ49451871
Společnost je zapsána v obchodním rejstříku, vedeném Krajským soudem v Brně v oddíle B vložka 1147

STANOVISKO č. 61/2022

pro územní souhlas, k realizaci stavby

Žadatel:

EL4ING s.r.o.

Antonín Ludík

Mlýnská 543

76861 Bystřice pod Hostýnem

Investor:

Město Bystřice pod Hostýnem

Radim Pospíšil

Masarykovo nám. 137

76861 Bystřice pod Hostýnem

Název stavby - akce:

Výměna RVO-16, Bystřice pod Hostýnem
Místo stavby: Kroužky 1682, 76861 Bystřice pod Hostýnem
Katastr: Bystřice pod Hostýnem

Předložená projektová dokumentace řeší výměnu rozvaděče veřejného osvětlení RVO-16 na pozemku parc.č. 1906/216, k.ú. Bystřice pod Hostýnem, ul. U Včelína.

V blízkosti vyměňovaného rozvaděče RVO-16 se nachází betonová kanalizační stoka DN300, která je v provozování společnosti Vodovody a kanalizace Kroměříž, a.s. V případě jejího možného dotčení je nutné před zahájením zemních prací požádat o její vytyčení. Přiložený situační zákres sítí je pouze orientační. V případě, že nebude možné trasu sítě bezpečně určit, je investor zemních prací povinen provést nezbytně nutný počet ručně kopaných sond dle pokynů zástupce VAK.

Při realizaci stavby požadujeme dodržet ustanovení dle zákona č. 274/2001 Sb., o vodovodech a kanalizacích, ve znění pozdějších předpisů. Dále požadujeme respektovat ochranné pásmo kanalizace, které je vymezeno vodorovnou vzdáleností od vnějšího líce stěny kanalizační stoky na každou stranu; u kanalizačních stok do průměru 500 mm včetně, 1,5 m a u kanalizačních stok nad průměr 500 mm, 2,5 m. V ochranném pásmu kanalizace nesmí být umístěna žádná nadzemní stavba ani zařízení. Při stavbě nových inženýrských sítí požadujeme dodržet prostorová uspořádání podzemních sítí technické vybavenosti dle ČSN 73 6005. Při úpravě okolního terénu požadujeme osazení kanalizačních poklopů a armatur do výšky nově upraveného terénu. Případné úpravy poklopů a armatur na vodohospodářském zařízení je nutné projednat se zástupcem VaK Kroměříž, a.s., jejich zapravení provede zhotovitel investora pod dohledem odborného zaměstnance VaK Kroměříž, a.s. V blízkosti kanalizačního potrubí je nutné veškeré zemní práce provádět ručně. Během stavebních prací i po jejich dokončení musí zůstat naše zařízení včetně vnějších povrchových znaků přístupné a funkční. Při realizaci zemních prací musí být dodrženo min. krytí kanalizačního potrubí dle ČSN 73 6005.

K zahájení stavebních prací v ochranném pásmu kanalizace požadujeme přizvat zástupce VaK Kroměříž, a.s.

Společnost Vodovody a kanalizace Kroměříž, a.s. souhlasí s realizací zemních a stavebních prací v ochranném pásmu kanalizačních stok dle výše uvedených podmínek.

Kontakty:
vytyčení sítí - pí. Hýžová, tel. 573 517 121, mob. 702 096 423, email: informace@vak-km.cz (vytyčení vodohospodářského zařízení je nutné objednat min. 14 dnů před plánovanou realizací)
mistr kanalizací - p. Náplava, tel. 573 502 826, mob. 720 977 094

Platnost tohoto stanoviska je 12 měsíců ode dne jeho vydání a platí pouze pro území a stavební objekty vyznačené v předložené dokumentaci.

Vyřizuje: Ing. Soňa Horáková
Telefon: +420 573 517 227
Datum: 13. 1. 2022

Vodovody a kanalizace Kroměříž, a.s.
Kojetínská 3666/64
767 01 Kroměříž
IČ 49451871, DIČ CZ49451871
-37-

Ing. Libor Janků
Vedoucí střediska TP

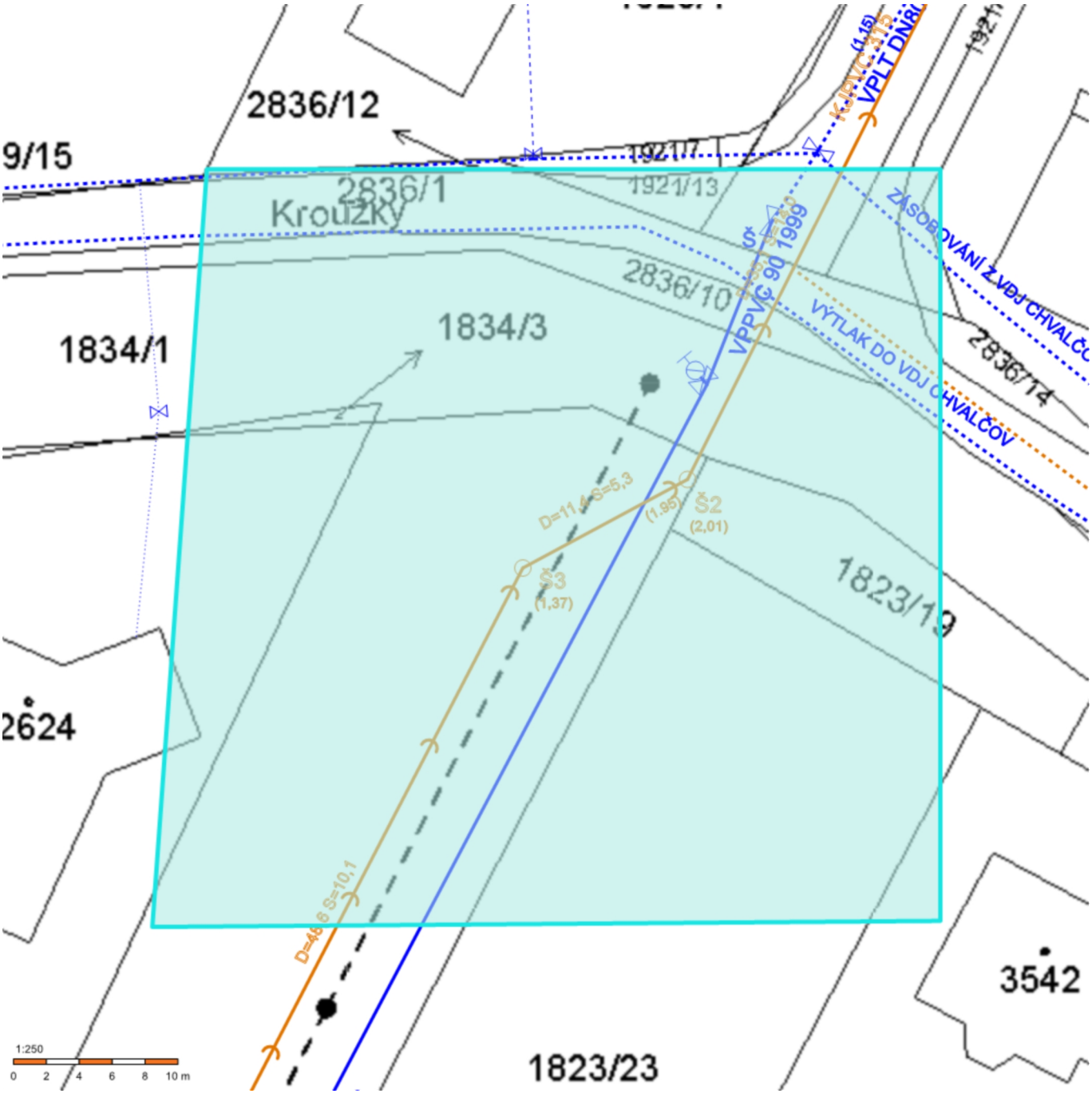
2836/12
9/15
2836/1
Krouzky
1921/7
1921/13
1834/1
1834/3
2836/10
VPPVC 90 1999
VÝTLAK DO VDJ CHVALČOV
2836/14
D=11,4 S=5,3
Š2
(2,01)
Š3
(1,37)
1823/19
2624
D=48,6 S=10,1
3542
1823/23
1:250
0 2 4 6 8 10 m

Vodovody a kanalizace Kroměříž, a.s., Kojetínská 3666/64, 767 01 Kroměříž
IČ: 49451871 DIČ: CZ49451871
Společnost je zapsána v obchodním rejstříku, vedeném Krajským soudem v Brně v oddíle B vložka 1147

STANOVISKO č. 59/2022

pro územní souhlas

Žadatel:

EL4ING s.r.o.

Antonín Ludík

Mlýnská 543

76861 Bystřice pod Hostýnem

Investor:

Město Bystřice pod Hostýnem

Radim Pospíšil

Masarykovo nám. 137

76861 Bystřice pod Hostýnem

Název stavby - akce:

Výměna RVO-15, Bystřice pod Hostýnem
Místo stavby: Vsetínská 1444, 76861 Bystřice pod Hostýnem
Katastr: Bystřice pod Hostýnem

Předložená projektová dokumentace řeší výměnu rozvaděče veřejného osvětlení RVO-15 na pozemcích parc.č. 1834/1 a 1771/1, k.ú. Bystřice pod Hostýnem, ul. Kroužky.

V místě výměny rozvaděče RVO - 15 se nenachází žádné zařízení v majetku ani v provozování společnosti Vodovody a kanalizace Kroměříž, a.s.

Společnost Vodovody a kanalizace Kroměříž, a.s. souhlasí s realizací zemních a stavebních prací dle předložené projektové dokumentace.

Platnost tohoto stanoviska je 12 měsíců ode dne jeho vydání a platí pouze pro území a stavební objekty vyznačené v předložené dokumentaci.

Vyřizuje: Ing. Soňa Horáková
Telefon: +420 573 517 227
Datum: 13. 1. 2022

Vodovody a kanalizace Kroměříž, a.s.
Kojetínská 3666/64
767 01 Kroměříž
IČ 49451871, DIČ CZ49451871

Ing. Libor Janků
Vedoucí střediska TP

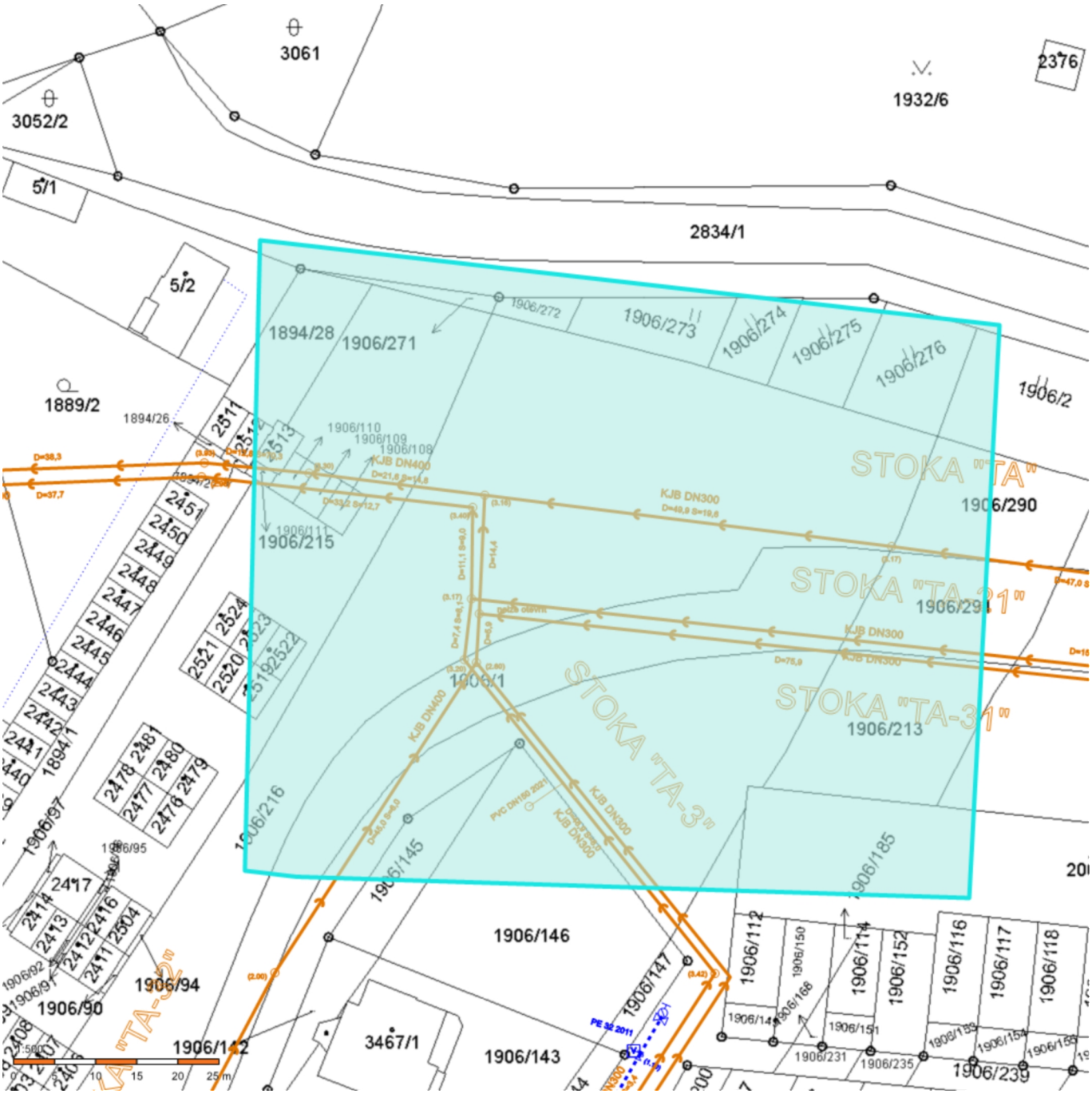
3061
3052/2
5/1
5/2
2834/1
1932/6
2376
1889/2
1894/28
1906/271
1906/272
1906/273
1906/274
1906/275
1906/276
1906/2
1906/290
1906/215
1906/1
1906/213
1906/216
1906/145
1906/146
1906/147
1906/185
1906/94
1906/90
1906/142
3467/1
1906/143
1906/112
1906/114
1906/152
1906/116
1906/117
1906/118
1906/231
1906/235
1906/239
STOKA "TA"
STOKA "TA-31"
STOKA "TA-3"
KJB DN300
KJB DN400
PVC DN150 2021
PE 32 2011
0 5 10 15 20 25 m